

**INFORME DE MONITOREO DE MEDIOS\***

Fecha: 03/06/2022

Semana N° 22

Coordinación de Vigilancia Epidemiológica

\*Vigilancia basada en eventos de interés epidemiológico mediante el monitoreo de medios abiertos de comunicación locales y nacionales.

**Reporte de eventos:**

Amenaza	Tema	Medio	Fecha	Resumen	Liga	Prioridad
Biológico	Uso de vapeadores	El Sol de Cuernavaca	03 junio 2022	Cabe recordar que esta semana, el <b>Presidente de la República, Andrés Manuel López Obrador</b> , firmó el decreto que prohíbe la circulación y comercialización de vapeadores, por lo que en tan solo unos días la <b>Comisión Federal para la Protección Contra Riesgos Sanitarios (Cofepris)</b> emitió una alerta máxima contra el uso de estos dispositivos, argumentando que su contenido podría ser dañino por el contenido de algunas sustancias tóxicas.	<a href="https://www.elsoldecuernavaca.com.mx/doble-via/miedo-a-vapear-hay-cigarrillos-de-hierbas-relajantes-8382402.html">https://www.elsoldecuernavaca.com.mx/doble-via/miedo-a-vapear-hay-cigarrillos-de-hierbas-relajantes-8382402.html</a>	Bajo
Biológico	Venta de vapeadores	El Sol de Cuernavaca	03 junio 2022	A pesar de que el <b>Presidente de la República, Andrés Manuel López Obrador</b> , firmó un decreto para prohibir la distribución y comercialización de los cigarrillos electrónicos, conocidos coloquialmente como vapeadores, en Cuernavaca aún se encuentran a la mano e incluso hay de precios, colores y sabores, sin ninguna restricción o vigilancia por parte de las autoridades correspondientes.	<a href="https://www.elsoldecuernavaca.com.mx/local/pese-a-la-prohibicion-sigue-la-venta-libre-de-vapeadores-8383458.html">https://www.elsoldecuernavaca.com.mx/local/pese-a-la-prohibicion-sigue-la-venta-libre-de-vapeadores-8383458.html</a>	Bajo
Lluvias	Se prevén lluvias en las próximas 24 hrs	Diario de Morelos	03 junio 2022	Para este viernes se pronostican lluvias muy fuertes (de 50 a 75 milímetros [mm]) en Chiapas; fuertes (de 25 a 50 mm) en Chihuahua, Durango, Guerrero, Oaxaca, Quintana Roo, Yucatán y Zacatecas; chubascos (de 5 a 25 mm) en Campeche, Coahuila, Jalisco, Michoacán, Morelos, Nuevo León, Puebla, San Luis Potosí, Tabasco y Veracruz, y lluvias aisladas (de 0.1 a 5 mm) en Aguascalientes, Ciudad de México, Colima, Estado de México, Guanajuato, Nayarit, Sinaloa y Tamaulipas.	<a href="https://www.diariodemorelos.com/noticias/se-prev-que-contin-en-lluvias-en-morelos-durante-las-pr-ximas-24-horas">https://www.diariodemorelos.com/noticias/se-prev-que-contin-en-lluvias-en-morelos-durante-las-pr-ximas-24-horas</a>	Bajo
Biológico	Venta de vapeadores	Diario de Morelos	03 junio 2022	Pese al decreto que prohíbe la circulación y comercialización de vapeadores y cigarrillos electrónicos en Morelos existen negocios establecidos y máquinas expendedoras ubicadas en vía pública. El 22 de octubre de 2021 se publicó en el Diario Oficial de la Federación (DOF) se publicó decreto por el que se prohíbe la importación y exportación de los Sistemas Alternativos de Consumo de Nicotina (SACN), cigarrillos electrónicos y dispositivos vaporizadores con usos similares, así como soluciones y mezclas utilizadas en ellos.	<a href="https://www.diariodemorelos.com/noticias/disposici-n-variedad-de-cigarrillos-electr-nicos-y-vapeadores-pese-prohibici-n-en-morelos">https://www.diariodemorelos.com/noticias/disposici-n-variedad-de-cigarrillos-electr-nicos-y-vapeadores-pese-prohibici-n-en-morelos</a>	Bajo
Biológico	Actividad ante Popocatepetl	La Unión	03 junio 2022	Luego de superar la crisis aguda de la pandemia por covid-19, la Coordinación Estatal de Protección Civil del Estado de Morelos (CEPCM) reinició su programa de difusión de las medidas de prevención ante la actividad del volcán Popocatepetl.	<a href="https://www.launion.com.mx/morelos/cuautla/noticias/207244-difunden-en-achichipico-medidas-preventivas-ante-actividad-del-popocatepetl.html">https://www.launion.com.mx/morelos/cuautla/noticias/207244-difunden-en-achichipico-medidas-preventivas-ante-actividad-del-popocatepetl.html</a>	Bajo



<http://ssm.gob.mx>



Servicios de Salud Morelos



@MorelosSalud

Callejón Borda N°3 Col. Centro C.P. 62000  
Teléfono (777) 312 62 31 / 314 33 36 ext. 222

**Calle Gómez Azcárate No. 205, Col. Lomas de la Selva  
C.P. 62270, Cuernavaca, Morelos. Tel.: 777 102 25 56**

**INFORME DE RIESGOS METEOROLÓGICOS**

Fecha: 03/06/2022

Semana N° 22

Coordinación de Vigilancia Epidemiológica

**Fuente:** Servicio Meteorológico Nacional de México, CONAGUA.

**ESTA NOCHE Y MADRUGADA, SE PRONOSTICAN LLUVIAS MUY FUERTES EN CHIAPAS Y FUERTES EN EL NORTE, OCCIDENTE Y SURESTE DE MÉXICO**

Esta noche y madrugada, el **sistema frontal Núm. 49** (fuera de temporada) extendido sobre el sur de Estados Unidos interactuará con una **línea seca** en el norte de México, ocasionarán chubascos acompañados de descargas eléctricas, rachas de viento de 50 a 60 km/h y posible caída de granizo en Chihuahua y Coahuila. Un **canal de baja presión** prolongado desde el noroeste hasta el centro del país, **inestabilidad atmosférica superior** y la entrada de humedad de ambos océanos, producirán lluvias puntuales fuertes acompañadas de descargas eléctricas y posible caída de granizo en Durango, Zacatecas, Aguascalientes y Jalisco. La **vaguada monzónica** se ubica al sur de Oaxaca y favorece la entrada de humedad y lluvias puntuales muy fuertes en Chiapas, así como lluvias fuertes en Guerrero y Oaxaca. El **potencial Ciclón Tropical "Uno"** continúa su desplazamiento hacia el noreste, alejándose paulatinamente de costas mexicanas, no obstante, sus bandas nubosas propician lluvias puntuales fuertes en Quintana Roo, además de chubascos en Campeche y Yucatán, asimismo, se pronostican rachas de viento de 50 km/h y olas de 1 a 2 metros en las costas de Yucatán y Quintana Roo.

Para el día de mañana, la **línea seca** sobre el norte de México interactuará con un **canal de baja presión** que se extenderá sobre la Mesa del Norte y Mesa Central, ocasionando chubascos vespertinos y descargas eléctricas en dichas regiones, con lluvias puntuales fuertes en Durango. Un segundo **canal de baja presión** sobre el sureste mexicano y la entrada de humedad de la **vaguada monzónica**, ocasionarán lluvias puntuales fuertes en Guerrero, Oaxaca y Chiapas. Finalmente, prevalecerá el ambiente vespertino cálido a caluroso sobre gran parte de México, destacando a zonas de Baja California, Sonora, Chihuahua, Coahuila, Nuevo León y Tamaulipas, en donde las temperaturas máximas podrían superar los 40 °C.

**Las lluvias se acompañarán de descargas eléctricas, vientos fuertes y probable caída de granizo en el norte de México.**

**Intervalo de chubascos (5-25mm):**


Chihuahua, Coahuila, Nuevo León, Tamaulipas, San Luis Potosí, Zacatecas, Aguascalientes, Jalisco, Michoacán, Guanajuato, **Morelos**, Estado de México, Puebla, Veracruz, Campeche y Quintana Roo.

**Temperaturas Máximas de 35-40 °C:**

**Morelos**, Estado de México (suroeste), Colima, Oaxaca, Chiapas, Tabasco, Campeche, Yucatán y Quintana Roo.

**Pronostico en región Mesa Central:**

Cielo medio nublado a nublado durante el día, con probabilidad de chubascos en Guanajuato, **Morelos** y Puebla. Sin lluvia en el resto de la región. Ambiente matutino fresco, siendo frío y con bancos de niebla al amanecer en zonas altas de Guanajuato, Hidalgo, Puebla y Tlaxcala. Ambiente cálido por la tarde. Viento del noreste de 15 a 30 km/h en la región, con rachas de 40 a 50 km/h en Guanajuato, Querétaro, Hidalgo y Tlaxcala.



<http://ssm.gob.mx>



Servicios de Salud Morelos



@MorelosSalud

Callejón Borda N°3 Col. Centro C.P. 62000  
Teléfono (777) 312 62 31 / 314 33 36 ext. 222

**Calle Gómez Azcárate No. 205, Col. Lomas de la Selva  
C.P. 62270, Cuernavaca, Morelos. Tel.: 777 102 25 56**

**INFORME DE MONITOREO VOLCÁNICO Y SISMOLÓGICO**

Fecha: 03/06/2022

Semana N° 22

Coordinación de Vigilancia Epidemiológica

**Fuente:** Servicio Sismológico Nacional, UNAM. / Centro nacional de Prevención de Desastres (CENAPRED)-SEGOB, SENEAM-SCT y NOAA.

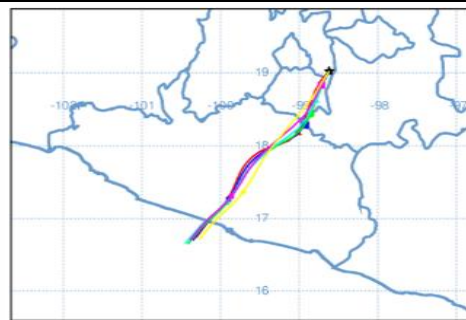
En las últimas 24 horas, mediante los sistemas de **monitoreo del volcán Popocatepetl**, se detectaron **17 exhalaciones de baja intensidad, acompañadas de vapor de agua y gases volcánicos**. Además, se registraron **dos sismos volcanotectónicos**, hoy a las 02:25 y 05:43 h, con magnitud de 2.0 y 1.3, respectivamente. Durante la mañana y **al momento de este reporte, se observa una muy ligera emisión de vapor de agua y gases volcánicos con dirección Suroeste (SO)**.


NIVEL DE ALERTA	SEMAFORO	AMARILLO-FASE 2	RECOMENDACIONES PARA LA FASE AMARILLO FASE 2
	<p><b>El volcán presenta incremento en su actividad, con explosiones esporádicas:</b></p> <ul style="list-style-type: none"> <li>Pluma continua de vapor de agua y gas.</li> <li>Caída de ceniza leves a moderadas en poblaciones cercanas.</li> <li>Lanzamiento de fragmentos incandescentes y posibilidad de flujos piroclásticos de corto alcance asociado a las explosiones.</li> <li>Crecimiento y destrucción de domos de lava.</li> <li>Flujos de lodo o escombros de corto alcance.</li> </ul>		

- Continuar con el **radio de seguridad de 12 km**, por lo que la **permanencia** en esa área **no está permitida**.
- Controlar el tránsito entre Santiago Xalitlintla y San Pedro Nexapa, vía Paso de Cortés.
- A las autoridades de **Protección Civil**, **mantener sus procedimientos preventivos**, de acuerdo con sus planes operativos.
- A la **población** se le recomienda **eleva la atención a los avisos de las autoridades de su localidad** y se exhorta a no acercarse al volcán, y mucho menos al cráter.
- Mantenerse fuera de cañadas ante posibles flujos de lodo**, principalmente en temporada de lluvias.

**PRONOSTICO DE CAIDA DE CENIZA**

En caso de una exhalación de ceniza volcánica, **el pronóstico de trayectoria hacia el suroeste**, (simulando exhalación cada hora en las próximas 6 horas) a su paso por la zona oeste y suroeste del estado de Puebla; **zona noreste, este, sureste y sur del estado de Morelos** y zona noreste y centro del estado de Guerrero, para las primeras 12 horas de pronóstico, (14:00 a las 02:00 hora local). Posteriormente para las últimas 12 horas de pronóstico, (02:00 a las 14:00 hora local del día siguiente), continuarán en zona centro y sur del estado de Guerrero y sobre el Océano Pacífico en donde concluirían.



SISMOS	<p>Se registró sismo de magnitud de <b>4.3 grados</b> Richter, a las 22:24:46 hrs con localización del epicentro a 107 km al suroeste de Ahome, Sinaloa.</p> <p><b>NO PERCIBIDO EN EL ESTADO DE MORELOS.</b></p>	
	<p><b>REPORTE DE DAÑOS A LA POBLACION</b></p> <div><p><b>PROTECCIÓN CIVIL</b></p><p>Sin reporte de daños a la población ni a la infraestructura en salud.</p></div>	



<http://ssm.gob.mx>



Servicios de Salud Morelos



@MorelosSalud

Callejón Borda N°3 Col. Centro C.P. 62000  
Teléfono (777) 312 62 31 / 314 33 36 ext. 222

**Calle Gómez Azcárate No. 205, Col. Lomas de la Selva  
C.P. 62270, Cuernavaca, Morelos. Tel.: 777 102 25 56**

**INFORME DE MONITOREO DE TEMPERATURAS Y CALIDAD DEL AIRE**

Fecha: 03/06/2022

Semana N° 22

Coordinación de Vigilancia Epidemiológica

Fuente: Comisión Estatal de Agua (CEAGUA)



**PRONOSTICO DE TEMPERATURAS POR MUNICIPIO**

Municipio	Min.	Max.	Municipio	Min.	Max.
Amacuzac	18°	36°	Tepalcingo	19°	35°
Cuatla	19°	34°	Ayala	18°	37°
Jiutepec	15°	32°	Huitzilac	07°	24°
Temixco	17°	35°	Tepoztlán	16°	34°
Tlaltizapan	18°	37°	Zacualpan	13°	29°
Axochiapan	18°	37°	Tlalquitenango	19°	38°
Cuernavaca	13°	28°	Puente de Ixtla	18°	36°
Jojutla	18°	35°			

**TEMPERATURAS MÁXIMAS Y MÍNIMAS, ULTIMAS 24 HRS**

**Mínimas**

Huitzilac 07°  
24°

Tetela del Volcán 10°  
22°

Totolapan 12°  
24°

Ocuituco 12°  
24°

**Máximas**

Tlaquitenango 19°  
38°

Jojutla 18°  
35°

Axochiapan 18°  
37°

Zacatepec 19°  
33°



**CALIDAD DEL AIRE**

**ÍNDICE AIRE Y SALUD**

**NIVEL DE RIESGO ASOCIADO**

**RECOMENDACIONES**

**GRUPOS SENSIBLES**

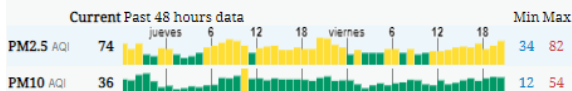
**PARA TODA LA POBLACIÓN**

Estación de Monitoreo Cuernavaca Centro, Morelos.

**74**

**Moderado**

Updated on Friday 22:00  
Temp.: 26°C



**Moderado**

Las personas sensibles pueden experimentar síntomas respiratorios (asmáticos), posible agravamiento de enfermedad pulmonar y cardiaca en personas con enfermedad cardiopulmonar y adultos mayores.

Considera reducir las actividades físicas vigorosas al aire libre.

Disfruta las actividades al aire libre.



<http://ssm.gob.mx>



Servicios de Salud Morelos



@MorelosSalud

Callejón Borda N°3 Col. Centro C.P. 62000  
Teléfono (777) 312 62 31 / 314 33 36 ext. 222

Calle Gómez Azcárate No. 205, Col. Lomas de la Selva  
C.P. 62270, Cuernavaca, Morelos. Tel.: 777 102 25 56

**INFORME DE MONITOREO EPIDEMIOLÓGICO**

Fecha: 03/06/2022

Semana N° 22

Coordinación de Vigilancia Epidemiológica

**Fuente:** Jurisdicciones Sanitarias del estado de Morelos.

**JURISDICCION SANITARIA I:**

👉 SIN EVENTOS EXTRAORDINARIOS.

**JURISDICCION SANITARIA II:**

👉 SIN EVENTOS EXTRAORDINARIOS.

**JURISDICCION SANITARIA III:**

👉 SIN EVENTOS EXTRAORDINARIOS.



<http://ssm.gob.mx>



Servicios de Salud Morelos



@MorelosSalud

Callejón Borda N°3 Col. Centro C.P. 62000  
Teléfono (777) 312 62 31 / 314 33 36 ext. 222

**Calle Gómez Azcárate No. 205, Col. Lomas de la Selva  
C.P. 62270, Cuernavaca, Morelos. Tel.: 777 102 25 56**